



UNIVERSIDAD TÉCNICA PARTICULAR DE LOJA

**OBSERVATORIO DE CONFLICTOS
SOCIOAMBIENTALES DE LA UTPL-OBSA**

“PROGRAMA DE INVESTIGACIÓN DE CONFLICTOS
SOCIOAMBIENTALES DE LA REGION SUR DE ECUADOR EN LOS
ECOSISTEMAS DE PARAMOS Y HUMEDALES DE LAS PARROQUIAS
RURALES DE JIMBURA, AMALUZA, SANTA TERESITA Y SAN ANDRÉS
DE LOS CANTONES DE ESPÍNDOLA Y CHINCHIPE.”

AUTORA: Maleny Gabriela Reyes Conza

TUTORA: Dra. María Beatriz Eguiguren

2012

PROGRAMA DE INVESTIGACIÓN DE CONFLICTOS SOCIOAMBIENTALES EN LAS PARROQUIAS RURALES DE JIMBURA, AMALUZA, SANTA TERESITA Y SAN ANDRÉS DE LOS CANTONES DE ESPÍNDOLA Y CHINCHIPE.

El Observatorio de Conflictos Socio ambientales del Ecuador-UTPL, presenta la sistematización de las problemáticas socio ambientales, en las zonas de incidencia de los ecosistemas de páramos y humedales, de las parroquias rurales de Jimbura, Amaluz, Santa Teresita y San Andrés de los cantones de Espíndola y Chinchipe de las provincias de Loja y Zamora Chinchipe.

PROBLEMÁTICAS SOCIOAMBIENTALES DE ACUERDO AL VALOR O RECURSO EN LA PARROQUIA JIMBURA.

Ubicación geográfica de las problemáticas socio ambiental: Se realizó la investigación de las problemáticas socio ambientales, en las parroquias rurales de Jimbura, Amaluz y Santa Teresita del Cantón Espíndola y en la parroquia rural de San Andrés del Cantón Chinchipe.

En la parroquia Jimbura existen diversas problemáticas: agua en un 46%, suelo 28%, fauna 11%, vegetación 11%, factor social 9%, aire 3% y finalmente flora con el 2%.

Problemáticas socio ambientales según el valor o recurso – Jimbura

TIPO	PORCENTAJE (%)
Agua	46
Suelo	18
Fauna	11
Vegetación	11
Factor social	9
Aire	3
Flora	2

Gráfica:



Análisis de la gráfica:

En la parroquia Jimbura, existen diversas problemáticas, observando con el 46%, que el recurso agua, tiene el mayor porcentaje, seguido de suelo con el 18% y fauna con 11%. Por lo cual, se puede determinar un alto índice de contaminación ambiental, tanto en los barrios de la parroquia, como en los ecosistemas de humedales; siendo el recurso agua el más contaminado por las actividades generadas por las personas del lugar, tornándose así un problema que al no controlar y manejar correctamente, podría acarrear la pérdida de fuentes esenciales de agua para el abastecimiento de las comunidades humanas residentes de estos lugares.

ACCIONES TOMADAS POR LOS ACTORES DE LAS PROBLEMÁTICAS SOCIOAMBIENTALES DE LA PARROQUIA JIMBURA.

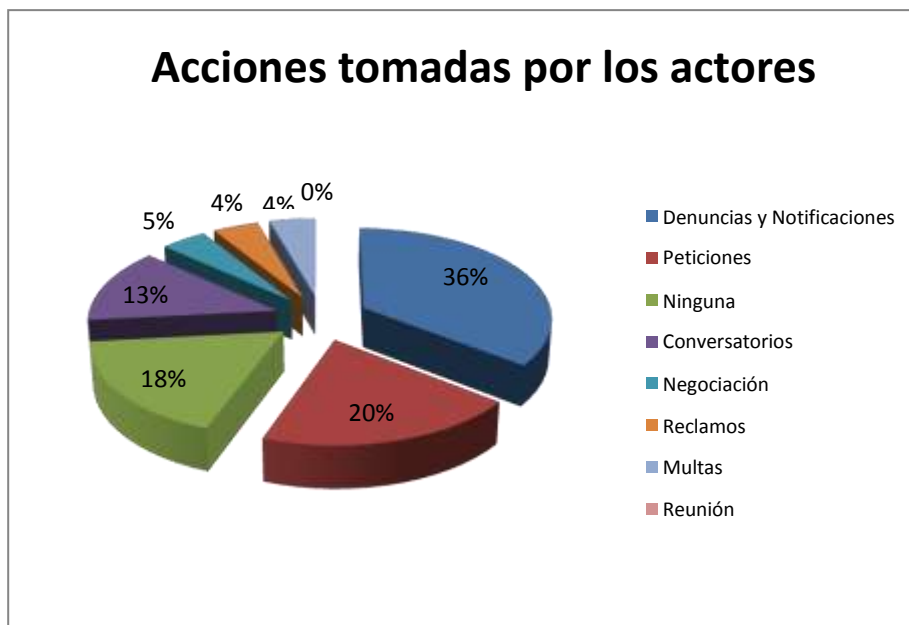
Son varias las acciones tomadas por los actores, las mismas que han sido clasificadas de la siguiente manera: conversatorios, reuniones, negociaciones, denuncias y notificaciones, peticiones, reclamos, ninguno y multas.

Una vez realizada la investigación, hemos podido sintetizar las acciones tomadas en los siguientes porcentajes:

Tabla de Datos:

ACCIONES	PORCENTAJE (%)
Denuncias y Notificaciones	36
Peticiones	20
Ninguna	18
Conversatorios	13
Negociación	5
Reclamos	4
Multas	4
Reunión	0

GRÁFICA:



Análisis de la gráfica:

En la presente gráfica, se puede observar que el 36%, de las personas involucradas, han realizado denuncias y notificaciones a las autoridades de las Juntas parroquiales, Municipio y Ministerio del Ambiente de las actividades, que están afectando a la estabilidad y equilibrio del manejo de los páramos y humedales, además están buscando formas de solucionar los problemas, por medio de peticiones con el 20% y realizando conversatorios con 13%, esto se está realizando directamente con las personas involucradas, con el fin de mejorar su conciencia ambiental, cambiando sus hábitos y actividades, de esta forma disminuir el impacto ambiental.

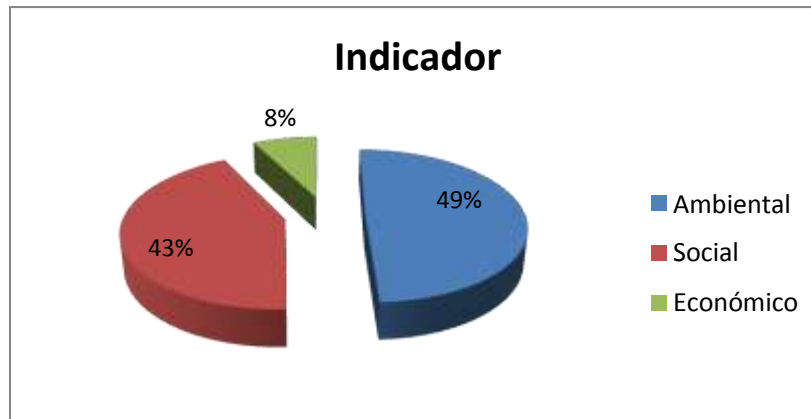
INDICADORES DE LA PARROQUIA JIMBURA

Los indicadores utilizados en la investigación fueron: Social, Económico y Ambiental.

Tabla de Datos:

INDICADORES	TOTAL	PORCENTAJE (%)
Ambiental	39	49
Social	34	43
Económico	6	8

Gráfica:



Análisis de la gráfica:

Se puede determinar, que las principales problemáticas existentes en la parroquia, son ambientales con el 49%, es decir, que se está causando daños irreversibles en el ambiente, especialmente por contaminación de agua, degradando la calidad ambiental y por ende la calidad de vida de las comunidades, ya que dependiendo del estado de los recursos naturales renovables que los rodean, se recibirán sus invaluables beneficios o en caso contrario, sus efectos se reflejarán en un impacto nocivo para la salud, especialmente sobre niños y adultos mayores, es por esto, que el indicador social con el 43%, se encuentra seguido del ambiental, y en cuanto, al económico tiene un equivalente al 8%, debido a la prohibición de algunas actividades, de las cuales obtenían ingresos económicos, para el sustento de sus familias, siendo estas no compatibles con el cuidado del ambiente.

PROBLEMÁTICAS SOCIOAMBIENTALES DE ACUERDO AL VALOR O RECURSO EN LA PARROQUIA AMALUZA.

En la parroquia Amaluza existen diversas problemáticas: agua en un 47%, fauna 21%, factor social 17%, suelo 10%, vegetación 5%, flora en un 0%, y aire 0%.

Problemáticas socio ambientales según el valor o recurso – Amaluza

TIPO	PORCENTAJES (%)
Agua	47
Fauna	21
Factor social	17
Suelo	10
Vegetación	5
Flora	0
Aire	0

Gráfica:



Análisis de la gráfica:

En la parroquia Amaluza, es evidente la existencia de diversas problemáticas ambientales, determinándose, que el recurso agua con el 47%, tiene el porcentaje más alto, lo que indica, un patrón de contaminación en la laguna Yacuri, generada por actividades que están impactando en la calidad de agua, de las vertientes que nacen de la misma y son usadas por las personas de la parroquia Amaluza, para consumo humano, lo cual, está originando también problemas sociales, como se puede observar en la gráfica que tiene el 17%. Concluyendo que las actividades de los moradores de la misma zona y de personas externas están degradando directamente los humedales, poniendo en riesgo la salud de la personas, por consumo de agua contaminada y ocasionando a la vez la degradación de estos valiosos ecosistemas.

ACCIONES TOMADAS POR LOS ACTORES DE LAS PROBLEMÁTICAS SOCIOAMBIENTALES DE LA PARROQUIA AMALUZA.

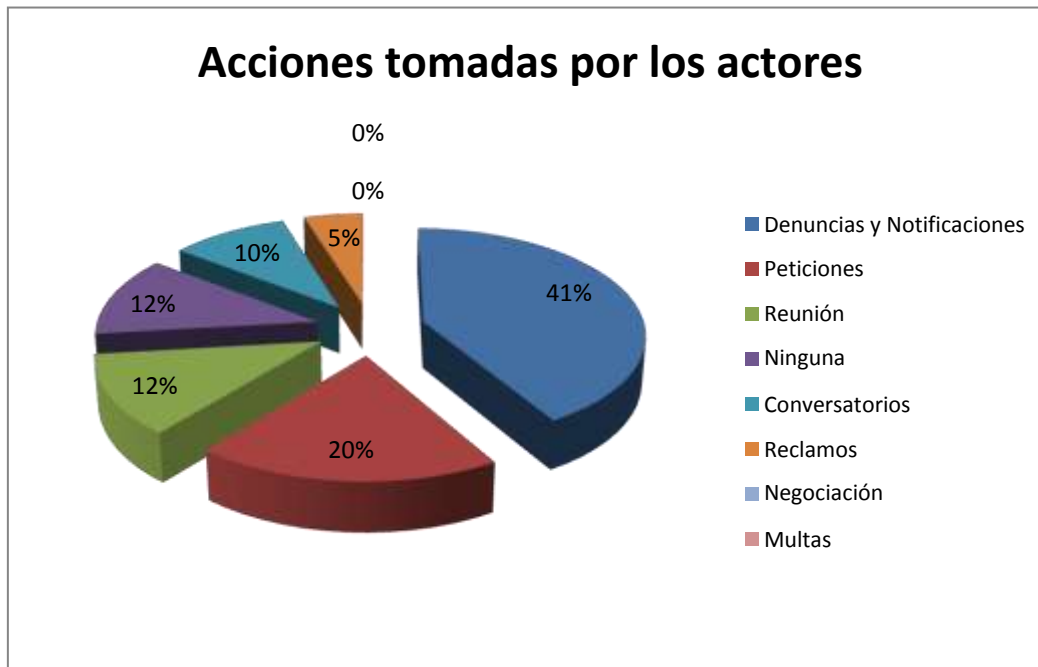
Son varias las acciones tomadas por los actores, las mismas que han sido clasificadas de la siguiente manera: conversatorios, reuniones, negociaciones, denuncias y notificaciones, peticiones, reclamos, ninguno y multas.

Una vez realizada la investigación hemos podido sintetizar las acciones tomadas en los siguientes porcentajes:

Tabla de Datos:

ACCIONES	PORCENTAJE (%)
Denuncias y Notificaciones	41
Peticiones	20
Reunión	12
Ninguna	12
Conversatorios	10
Reclamos	5
Negociación	0
Multas	0

GRÁFICA:



Análisis de la gráfica:

En la gráfica, se puede identificar que las acciones con mayor porcentaje son: las denuncias y notificaciones, realizadas a las Juntas parroquiales, Municipio de Espíndola y Ministerio del Ambiente, con el 41%, esto se debe a las actividades incompatibles en el manejo de los humedales y de los recursos que albergan estos ecosistemas; además han realizado peticiones, como medio para buscar soluciones con el 20%; también los moradores realizan conversatorios, con las personas que se niegan a colaborar, tratando de llegar a un acuerdo, en el cual, se beneficien todas las partes involucradas. Concluyendo que las personas involucradas en los problemas están tomando acciones para resolver y mejorar los problemas ocasionados por las malas prácticas que hacen.

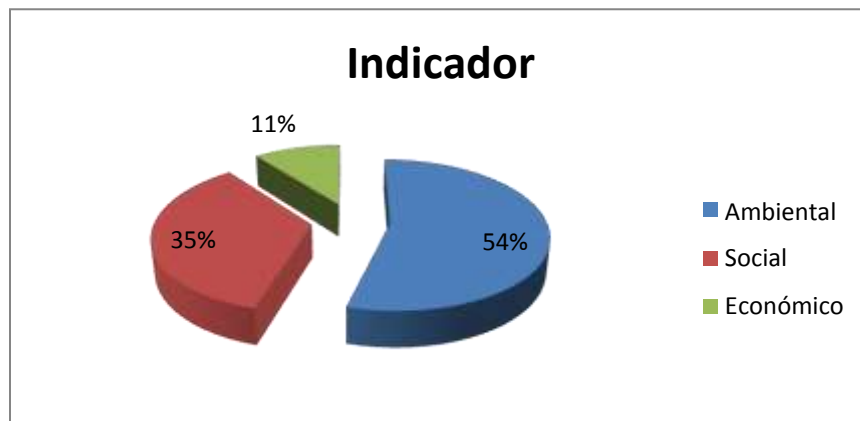
INDICADORES DE LA PARROQUIA AMALUZA

Los indicadores utilizados en la investigación son: Social, Económico y Ambiental.

Tabla de Datos:

INDICADORES	PORCENTAJE (%)
Ambiental	54
Social	35
Económico	11

Gráfica:



Análisis de la gráfica:

En la gráfica, se puede analizar que las principales problemáticas de la parroquia, son ambientales con el 54%, es decir, que existe un alto porcentaje de contaminación, causando la degradación de la calidad ambiental del lugar, en un 35% son problemáticas sociales, que afectan directamente a los habitantes, y en un 11%, son problemáticas que aquejan la economía de los hogares, por la restricción de algunas actividades, es decir que hay que prestar mayor énfasis a la conservación de los páramos y humedales a las necesidades existentes de los habitantes de la parroquia Amaluza.

PROBLEMÁTICAS SOCIOAMBIENTALES DE ACUERDO AL VALOR O RECURSO EN LA PARROQUIA SANTA TERESITA.

En la parroquia Santa Teresita existen diversas problemáticas: factor social en un 39%, agua en un 18%, suelo en un 17%, fauna en un 17%, vegetación en un 9%, flora en un 0%.

Problemáticas socio ambientales según el valor o recurso – Santa Teresita.

VALOR	PORCENTAJE (%)
Factor social	39
Agua	18
Suelo	17
Fauna	17
Vegetación	9
Flora	0

Gráfica:



Análisis de la gráfica:

En la presente gráfica, se puede observar que existen diversas problemáticas, siendo el factor social con el 39%, uno de los principales problemas que está afectando a los moradores de la parroquia Santa Teresita, seguido del recurso agua con el 18%, suelo con el 17%, fauna en un 17%, vegetación 9%, flora 0%, concluyendo que los habitantes de esta parroquia tienen diversos problemas sociales por el manejo, control y tenencias de tierras entre comuneros; además el agua se encuentra contaminada por todas las actividades negativas que realizan sobre el ambiente.

ACCIONES TOMADAS POR LOS ACTORES DE LAS PROBLEMÁTICAS SOCIOAMBIENTALES DE LA PARROQUIA SANTA TERESITA.

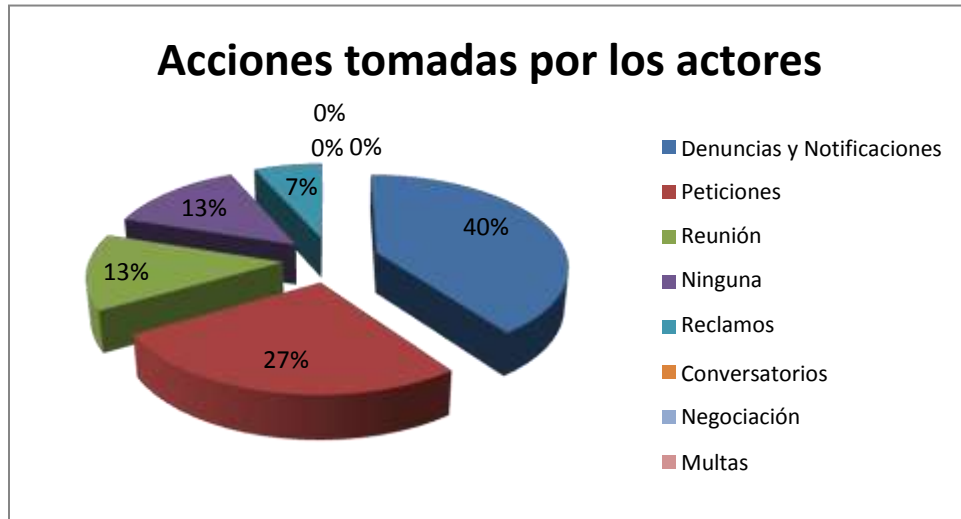
Son varias las acciones tomadas por los actores, las mismas que han sido clasificadas de la siguiente manera: conversatorios, reuniones, negociaciones, denuncias y notificaciones, peticiones, reclamos, ninguno y multas.

Una vez realizada la investigación hemos podido sintetizar las acciones tomadas en los siguientes porcentajes:

Tabla de Datos:

ACCIONES	PORCENTAJES (%)
Denuncias y Notificaciones	40
Peticiones	27
Reunión	13
Ninguna	13
Reclamos	7
Conversatorios	0
Negociación	0
Multas	0

GRÁFICA:



Análisis de la gráfica:

El gráfico indica, que el 40% de los actores involucradas, han realizado denuncias y notificaciones a diversas entidades, con la finalidad de mejorar e incrementar el control, sobre la conservación de los humedales y de sus ecosistemas asociados; además los moradores del lugar han hecho peticiones con el 27% al Municipio y otras entidades pidiendo apoyo y ayuda para el mejoramiento de la parroquia; también han organizado reuniones (13%), en la comuna para buscar soluciones y minimizar los impactos que ejercen otras personas sobre el ambiente. Concluyendo que los actores involucrados están tomando acciones para resolver los problemas.

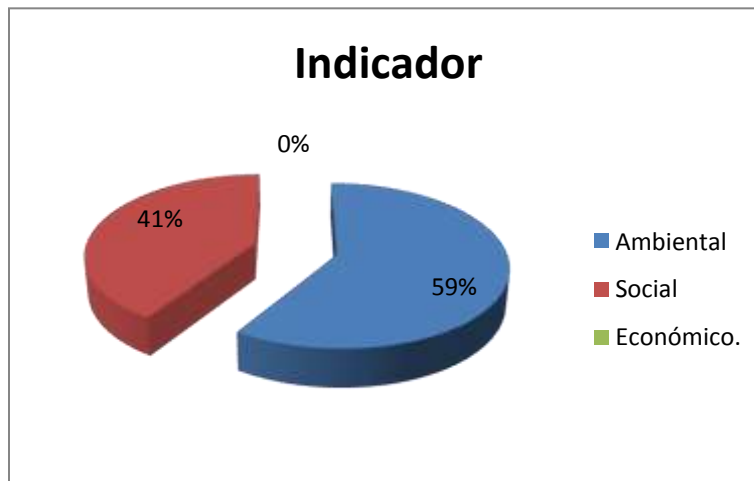
INDICADORES DE LA PARROQUIA SANTA TERESITA.

Los indicadores utilizados en la investigación son: Social, Económico y Ambiental.

Tabla de Datos:

INDICADORES	PORCENTAJES (%)
Ambiental	59
Social	41
Económico.	0
Total=	100

Gráfica:



Análisis de la gráfica:

Se puede concluir, que las principales problemáticas socio ambientales de la parroquia se enfocan en lo ambiental con el 59%, esto se debe a la contaminación ambiental que está causando daños irreversibles en el ambiente; además está afectando a la calidad de vida de las personas generándose un indicador social con el 41%.

PROBLEMÁTICAS SOCIOAMBIENTALES DE ACUERDO AL VALOR O RECURSO EN LA PARROQUIA SAN ANDRÉS.

En la parroquia San Andrés existen diversas problemáticas: agua en un 48%, suelo en un 16%, fauna en un 16%, factor social en un 13%, vegetación en un 7%, flora 0%.

Problemáticas socio ambientales según el valor o recurso – San Andrés.

TIPO	PORCENTAJE (%)
Agua	48
Suelo	16
Fauna	16
Factor social	13
Vegetación	7
Flora	0

Gráfica:



Análisis de la gráfica:

En la gráfica se puede analizar que existen diversas problemáticas, observando que uno de los porcentajes más altos es el recurso agua con el 48%, seguido de suelo con el 16% , fauna con 16%, factor social 13%, vegetación 7%, flora 0%. Por lo que se puede concluir que uno de los principales problemas que tiene la parroquia es la contaminación ambiental y la degradación de la calidad de agua de las vertientes de las lagunas de San Andrés, ocasionando disminución de fuentes de agua que abastecen a la comunidad.

ACCIONES TOMADAS POR LOS ACTORES DE LAS PROBLEMÁTICAS SOCIOAMBIENTALES DE LA PARROQUIA SAN ANDRÉS.

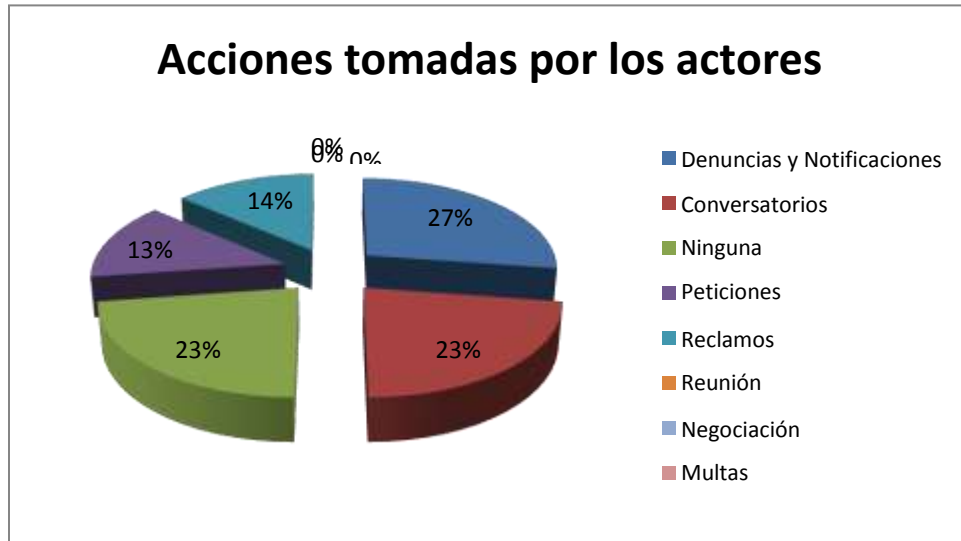
Son varias las acciones tomadas por los actores, las mismas que han sido clasificadas de la siguiente manera: conversatorios, reuniones, negociaciones, denuncias y notificaciones, peticiones, reclamos, ninguno y multas.

Una vez realizada la investigación hemos podido sintetizar las acciones tomadas en los siguientes porcentajes:

Tabla de Datos:

ACCIONES	PORCENTAJE (%)
Denuncias y Notificaciones	27
Conversatorios	23
Ninguna	23
Peticiones	14
Reclamos	13
Reunión	0
Negociación	0
Multas	0

GRÁFICA:



Análisis de la gráfica:

En la parroquia San Andrés se puede identificar que el 27% de los actores involucrados han realizado denuncias y notificaciones a entidades y directamente a las personas que están realizando actividades que se encuentran prohibidas; además el 23% ha realizado conversatorios entre los moradores para establecer medidas de manejo y prevención de posibles daños en los ecosistemas de humedales. Lo que indica que las personas están conscientes de las problemáticas que los están afectando y están tomando acciones para resolverlos.

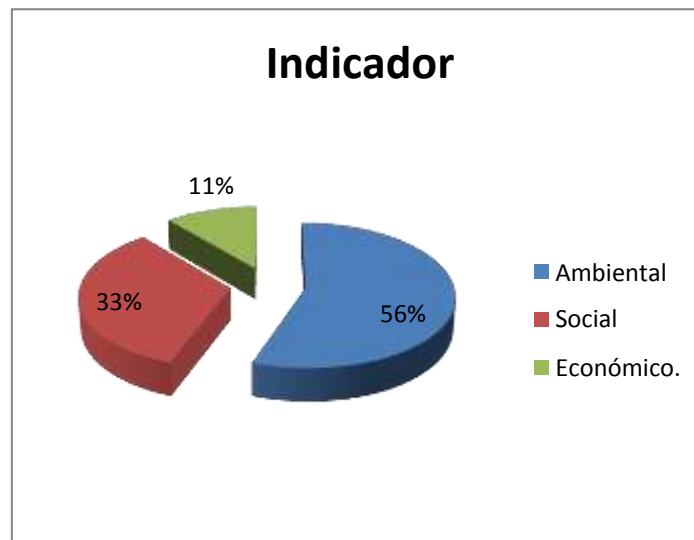
INDICADORES DE LA PARROQUIA SAN ANDRÉS.

Los indicadores utilizados en la investigación son: Social, Económico y Ambiental.

Tabla de Datos:

INDICADOR	PORCENTAJES (%)
Ambiental	56
Social	33
Económico.	11

Gráfica:



Análisis de la gráfica:

Se determinó, que las principales problemáticas existentes en la parroquia San Andrés, son ambientales con el 56%, es decir que existe un indicador ambiental, en cuanto a contaminación ambiental, por residuos y emisiones de las actividades de los moradores que contaminan el agua, el suelo y el aire, degradando los humedales alto andinos; en un 33% son problemas sociales que afectan directamente a la calidad de vida de las personas y con el 11% son problemáticas que afectan la economía de los pobladores de la zona por diversas razones.

ANALISIS COMPARATIVO DE LAS PARROQUIAS RURALES DE JIMBURA, AMALUZA, SANTA TERESITA Y SAN ANDRÉS DE LOS CANTONES DE ESPÍNDOLA Y CHINCHIPE.

En la presente tabla se pueden observar las diferentes problemáticas socio ambientales e indicadores de cada parroquia:

INDICADORES	PROBLEMATICAS DETECTADAS	PARROQUIA JIMBURA	PARROQUIA AMALUZA	PARROQUIA SANTA TERESITA	PARROQUIA SAN ANDRÉS
AMBIENTAL	Contaminación de agua. Contaminación de suelo. Pesca ilegal. Introducción de especies exóticas en las lagunas. Incendios de páramos. Sobreexplotación de plantas medicinales en los páramos. Compactación del suelo. Deforestación Sobre cacería Expansión de la frontera agrícola. Concesiones mineras.	49 %	54 %	59 %	56 %
SOCIAL	Falta de apoyo en las instituciones. Problemas de tenencia y usos de tierras. Turismo incontrolado. Problemas entre comuneros por el manejo del control de lagunas.	43 %	35 %	41 %	33 %
ECONÓMICO	Disminución de fuentes de trabajo.	8 %	11 %	0 %	11 %

Análisis comparativo:

Se puede identificar, en la tabla comparativa que en todas las parroquias de los cantones de Espíndola y Chinchipe, el indicador ambiental es el que tiene mayor porcentaje, debido a las diversas problemáticas ambientales, que tiene como: contaminación de agua y suelo, pesca ilegal, introducción de especies exóticas en las lagunas, incendios de páramos, sobreexplotación de plantas medicinales en los páramos, compactación del suelo, deforestación, sobre cacería, expansión de la frontera agrícola, concesiones mineras. Por otra parte, también se generan indicadores sociales, debido actividades que están afectando a la convivencia de los moradores de las parroquias como: Falta de apoyo en las instituciones, problemas de tenencia y usos de tierras, turismo incontrolado, problemas entre comuneros por el manejo del control de lagunas; además todas las comunidades se ven afectados por la contaminación existente afectando a la calidad ambiental y calidad de vida de los habitantes de las parroquias.

PROBLEMÁTICAS SOCIOAMBIENTALES DE ACUERDO A LA PROBLEMÁTICA INVESTIGADA

Problemáticas detectadas por barrio en las parroquias de Jimbura, Amaluza, Santa Teresita y San Andrés.

PROBLEMATICAS DETECTADAS	BARRIOS
Contaminación de agua.	Jimbura, El Salado, Marcola, Gualache, Consapamba, Sucupa, Cofradía, Santa Teresita y San Andrés.
Contaminación de suelo.	Jimbura. Salado, Marcola. Gualache.
Pesca ilegal.	El Salado, Marcola, Jimbura, Gualache, Consapamba, Sucupa, Cofradía y San Andrés.
Introducción de especies exóticas en las lagunas.	El Salado, Marcola, Jimbura, Gualache, Consapamba, Sucupa, Cofradía y San Andrés
Incendios de páramos.	Jimbura, Salado, Marcola, Santa Teresita y San Andrés.
Sobreexplotación de plantas medicinales en los páramos.	Jimbura y El Salado.
Compactación del suelo.	Jimbura y El Salado.
Deforestación	Marcola y San Andrés.
Sobre cacería	Jimbura, Salado, Cofradía y San Andrés.
Expansión de la frontera agrícola.	El Salado
Concesiones mineras.	El Salado y San Andrés.
Falta de apoyo en las instituciones.	Jimbura, Consapamba, Cofradía, Santa Teresita y San Andrés.
Problemas de tenencia y usos de tierras.	Jimbura, El salado, Sucupa, Cofradía y Santa Teresita.
Turismo incontrolado.	Jimbura, El Salado, Marcola, Gualache, Consapamba, Sucupa, Cofradía, Santa Teresita y San Andrés.
Problemas entre comuneros por el manejo del control de lagunas	Jimbura, Sucupa, Gualache, Cofradía, Santa Teresita, San Andrés.

Análisis comparativo:

En la presente tabla, se ha determinado los problemas socio ambientales identificados en cada uno de los barrios, donde se puede analizar que la contaminación de agua, introducción de especies

exóticas en las lagunas, pesca ilegal, problemas por tenencia de tierras y problemas entre comuneros por el manejo y control de las lagunas, son unas de las principales problemáticas que están afectado directamente a la degradación de los ecosistemas de humedales y a las comunidades de todos los barrios de las parroquias investigadas, ya que son recursos que ellos mismo utilizan.

PARROQUIA RURAL JIMBURA DEL CANTÓN ESPÍNDOLA

BARRIO JIMBURA

No.	Resumen del caso y ubicación	Problemáticas detectadas	Valor o recurso	Indicadores	Cronología de la problemática	Acciones tomadas por las personas afectadas	Nº. de personas afectadas	Impacto ambiental	Impacto social
1	<p>Ubicación: Barrio Jimbura. Resumen del caso: Existe contaminación de la laguna Negra y de los senderos por basura que dejan los shamanes en el momento de realizar sus rituales.</p>	Contaminación de agua y suelo.	Agua Suelo.	Ambiental Social	10 años	Denuncias al Ministerio del Ambiente (MAE).	Todos los usuarios que utilizan este recurso.	Mala calidad de agua en la laguna negra. Disminución de agua.	Enfermedades a las personas que utilizan este recurso.
2	<p>Ubicación: Barrio Jimbura Resumen del caso: Los moradores de la comunidad arrojan toda la basura a los ríos que nacen de las lagunas de Jimbura, lo que está provocando proliferación de enfermedades, ya que esta agua es utilizada por los pobladores de las partes más bajas.</p>	Contaminación de agua.	Agua	Ambiental Social	30 años	Petición a la Junta parroquial.	Todos los usuarios que utilizan este recurso.	Malas condiciones del agua del río. Contaminación del agua. Disminución de la cantidad de agua en el río.	Transmisión de enfermedades a las personas.
3	<p>Ubicación: Barrio Jimbura Resumen del caso: Unas de las principales problemáticas del barrio es que el alcantarillado está colapsado, por lo tanto las aguas servidas van directamente al río Bermejo que sirve para riego y autoconsumo de las poblaciones aledañas.</p>	Contaminación de agua.	Agua	Ambiental Social	40 años	Se han realizado acuerdos con las autoridades de la junta parroquial para reparar el alcantarillado	Todas las personas que viven este sector.	Contaminación del agua. Mal estado de la calidad de agua.	Proliferación de enfermedades a las personas. Malestar entre las personas.
4	<p>Ubicación: Barrio Jimbura Resumen del caso: Se introdujo la trucha sin un estudio previo a las lagunas de Jimbura, lo que pudo producir la extinción de especies que vivían en ellas, además en algunos casos existe la pesca de trucha con químicos, contaminando las lagunas y matando toda la fauna acuática existente.</p>	Contaminación de agua. Pesca ilegal. Introducción de especies exóticas en las lagunas.	Agua Fauna	Ambiental Social	20 años	Se ha notificado a las personas que ya no realicen esta actividad.	-	Extinción de fauna acuática. Contaminación de agua de las lagunas	Enfermedades por consumir agua contaminada por químicos.

5	<p>Ubicación: Barrió Jimbura.</p> <p>Resumen del caso: Presencia de basura en la laguna de Jimbura y la laguna Negra, debido a los Shamanes que vienen del Perú, a realizar sus rituales de sanación, ensuciando las lagunas con basura y pomadas que utilizan. Además existe malestar en las personas al no contar con un guardaparque permanente en el Parque Nacional Yacuri (PNY), que controle que no se realicen estas actividades.</p>	Contaminación de agua	Agua	Ambiental Social	20 años	Denuncias y peticiones al Ministerio del Ambiente.	Todas las personas que utilizan este recurso.	Contaminación de las lagunas. Disminución de agua. Contaminación paisajística.	Enfermedades a las personas que utilizan este recurso. Se genera malestar entre las asociaciones que están conservando las lagunas.
6	<p>Ubicación: Barrió Jimbura</p> <p>Resumen del caso: Las vías de acceso a este barrio y al parque Nacional Yacuri, se encuentran en mal estado, en temporada de invierno existen grandes derrumbes que impide la movilización de las personas, generando pérdidas económicas al no poder comercializar los productos que cosechan, ya sea con la parroquia Amaluza como con la de San Andrés.</p>	Falta de apoyo de las instituciones.	Factor social	Social Económico	30 años	Petición al Municipio	Todas las personas que viven ahí y se dedican al comercio.	Presencia de maquinaria en el momento de limpiar los derrumbes, compactando el suelo. Contaminación del aire por el smog de la maquinaria pesada.	El mal estado de la vía no les permite desarrollarse económicamente, ya que no pueden transportar los productos que son cultivados, produciendo conflictos sociales entre las personas.
7	<p>Ubicación: Barrió Jimbura</p> <p>Resumen del caso: No existe control por el MAE, sobre los turistas que visitan las lagunas de Jimbura, ocasionando así que no se controle que no arrojen basura a las lagunas y en los senderos del lugar.</p>	Contaminación de agua. Turismo incontrolado	Agua	Ambiental Social	20 años	Se ha realizado conversatorios con las autoridades de la Junta Parroquial de Jimbura	-	Contaminación de la laguna por basura. Contaminación paisajística.	Malestar entre las Asociaciones conformadas para la conservación de las lagunas.
8	<p>Ubicación: Barrió Jimbura</p> <p>Resumen del caso: Existe poca presencia de quemados en los páramos para sembríos, pero aun existen pocas personas que las realizan</p>	Incendios en los páramos	Vegetación	Ambiental Social	4 años	Se han realizado denuncias a las personas que han quemado.	-	Perdida de cobertura vegetal. Disminución de vegetación del páramo.	Se disminuye los ingresos económicos al no poder cultivar sus

	aunque ya no está permitido.								tierras.
9	Ubicación: Barrio Jimbura Resumen del caso: Existen 7 personas que aun siguen realizando quemas en sus terrenos cerca de los páramos.	Incendios en los páramos	Vegetación	Ambiental Social	8 años	Se han puesto multas a las personas que han quemado.	-	Perdida de cobertura vegetal en los páramos.	Disminución de ingresos económicos ya que no pueden cultivar sus terrenos.
10	Ubicación: Barrio Jimbura Resumen del caso: Este barrio tiene problemas por el mal estado del alcantarillado, ya que las aguas servidas van directamente al río Bermejo que se unen a su vez con más afluentes.	Contaminación de agua	Agua	Ambiental Social	30 años	Se ha manifestado al Alcalde de Amaluza y a la junta parroquial para implementar un mejor sistema de alcantarillado.	Todos los usuarios que utilizan este recurso.	Contaminación del agua. Mal estado de la calidad de agua.	Proliferación de enfermedades a las personas. Inconformidad entre las personas.
11	Ubicación: Barrio Jimbura Resumen del caso: La personas de barrio han conformado comunas en terrenos dentro del Parque Nacional Yacuri, pero no cuentan con escrituras lo que podría ocasionar un conflicto al momento de querer hacer uso de esos terrenos con otros fines que no sean para la conservación.	Problemas por tenencia y usos de tierras.	Factor social	Social	20 años	Ninguna	Los 12 socios que conforman la Asociación Fe, esperanza y Amor.	Explotación de los recursos que alberga el Parque Nacional Yacuri.	Conflictos entre socios por los límites de los terrenos al tener todo como comuna.
12	Ubicación: Barrio Jimbura Resumen del caso: Un problema que aqueja a este barrio es el poco control que existe en la frontera con Perú, facilitándoles el acceso al barrio Jimbura y a la vez a las lagunas donde están sobreexplotando las plantas medicinales que existen en los páramos, como es el caso de la valeriana (<i>Valeriana sp</i>), que la extraen para realizar sus rituales los Shamanes y para venderlos luego en	Sobreexplotación de plantas medicinales en los páramos	Vegetación	Ambiental Social Económico	20 años	Conversatorio con las Asociaciones Fe y Esperanza del mañana y Asociación Unión al Progreso que son conformadas con los dueños de terrenos dentro del Parque Nacional Yacuri.	-----	Disminución de de plant medicinales. Extracción masiva de flora de las partes cercanas a los humedales.	Malestar en las Asociaciones conformadas que conservan el lugar. Conflictos entre países por los abusos que están realizando.

	los mercados o en forma de otros productos.								
13	Ubicación: Barrio Jimbura Resumen del caso: Sobreexplotación de plantas medicinales que existen en los páramos como: valeriana (<i>Valeriana sp</i>), chuquiragua (<i>Chuquiragua sp</i>) y achupalla (<i>Puya sp</i>) que son extraídas por Shamanes y particulares.	Sobreexplotación de plantas medicinales en los páramos	Vegetación	Ambiental Social Económico	10 años	Ninguna	----	Disminución de flora en las partes cercanas a los humedales.	Conflictos en las Asociaciones conformadas que conservan el lugar.
14	Ubicación: Barrio Jimbura Resumen del caso: Existe un problema socioambiental en cuanto al control y manejo del ganado vacuno en las partes altas cercanas a las lagunas, a pesar de que hay una notable disminución; aun existen personas que se niegan a colaborar, ya que esta es una forma de generar ingresos económicos para ellos.	Contaminación del agua y compactación del suelo. Problemas entre los comuneros por el manejo y control de las lagunas.	Agua Suelo	Ambiental Social Económico	5 años	Denuncias por parte de la Junta parroquial	Todas las personas que utilizan el agua de las lagunas.	Contaminación de agua por presencia de coliformes fecales en las lagunas. Compactación del suelo.	Enfermedades en las personas que utilizan este recurso para actividades diarias. Pérdidas económicas en las personas que les prohíben llevar el ganado
15	Ubicación: Barrió Jimbura. Resumen del caso: Existe una problemática socioambiental en cuanto a la conservación de las lagunas de Jimbura y la laguna Negra, debido a que existen asociaciones que están encargándose de cuidarlas, pero por el poco control del Ministerio del Ambiente, los Shamanes realizan rituales y ensucian las lagunas con basura y pomadas que utilizan.	Contaminación de agua.	Agua	Ambiental Social	30 años	Denuncias y notificaciones al Ministerio del Ambiente.	Todos los usuarios que utilizan este recurso.	Contaminación de las lagunas por basura. Disminución de agua. Contaminación paisajística.	Enfermedades a las personas que utilizan este recurso. Se generan conflictos entre las asociaciones que están conservando las lagunas y los encargados del manejo del Parque Nacional Yacuri.

16	<p>Ubicación: Barrio Jimbura</p> <p>Resumen del caso: Existe una problemática referente al poco control que hay en la frontera con Perú, esto está ocasionando malestar con la gente del Barrio Jimbura que observan que las personas del Perú tienen toda la accesibilidad al Parque Nacional Yacuri, donde cazan los animales de una forma incontrolada, mientras ellos los protegen y además están sobreexplotando las plantas medicinales que existen en los páramos.</p>	<p>Sobreexplotación de plantas medicinales en los páramos.</p> <p>Sobre cacería</p>	Vegetación	Ambiental Social	5 años	Conversatorio entre la Asociación Fe y Esperanza del mañana y los encargados del manejo del Parque Nacional Yacuri.	-----	<p>Disminución de fauna silvestre.</p> <p>Disminución de plantas medicinales.</p> <p>Extracción masiva de flora y fauna silvestre de las partes cercanas a los humedales.</p>	Conflictos entre las personas del Barrio Jimbura con las Autoridades del lugar.
17	<p>Ubicación: Barrio Jimbura</p> <p>Resumen del caso: Una problemática que aqueja a este barrio es el mal estado del alcantarillado, ocasionando mal estar en las personas, además la basura es botada directamente a los ríos cercanos contaminando el río Bermejo.</p>	Contaminación del agua y suelo.	Agua	Ambiental Social.	Desde siempre han existido estas problemáticas en cuanto a la falta de recolector de basura.	Peticiones al Alcalde de Amaluza.	Todas las personas que viven en el barrio y además los que viven en zonas cercanas.	<p>Contaminación del río Bermejo.</p> <p>Contaminación del suelo.</p>	Transmisión de enfermedades a las personas.
18	<p>Ubicación: Barrio Jimbura</p> <p>Resumen del caso: Los moradores de este barrio tienen reclamos al Ministerio del Ambiente, ya que personas de afuera realizan una pesca clandestina donde arrojan barbasco a las lagunas para pescar las truchas, contaminando el agua que ellos consumen.</p>	<p>Contaminación del agua.</p> <p>Pesca ilegal.</p> <p>Introducción de especies exóticas en las lagunas.</p>	Agua Fauna	Ambiental Social	Hace 5 años	Reclamos a la Junta Parroquial y al Ministerio del Ambiente por el poco control.	Todas las personas que hacen uso del agua para sus actividades.	<p>Contaminación del agua por químicos.</p> <p>Degradación de los humedales.</p>	Enfermedades a las personas que utilizan esta agua, que en sí son la mayoría de barrios de la Parroquia Jimbura.
19	<p>Ubicación: Barrio Jimbura</p> <p>Resumen del caso: Problemas con los encargados del manejo del Parque Nacional Yacuri, en especial con las lagunas, ya que no controlan las personas que acceden al parque facilitándoles la explotación de flora y</p>	<p>Contaminación del agua.</p> <p>Turismo incontrolado</p>	Agua Suelo Vegetación Fauna.	Ambiental Social.	Todo el tiempo aunque ya ha disminuido considerablemente	Denuncias al MAE.	Todas las poblaciones cercanas.	<p>Contaminación de las lagunas de Jimbura y la Negra.</p> <p>Contaminación paisajística.</p> <p>Sobreexplotación de</p>	Conflicto entre la población y los encargados del manejo del Parque Nacional Yacuri.

	fauna del lugar, además no controlan que los turistas no dejen basura.							fauna y flora.	
20	Ubicación: Barrio Jimbura. Resumen del caso: Conflictos con el manejo y control del parque nacional entre las parroquias de Jimbura y San Andrés, por la presencia de ganado vacuno en las partes altas cercanas a las lagunas de Jimbura, Negra, San Andrés y de los Patos, ya que de ambas partes sueltan el ganado, algunas personas que se niegan a colaborar en el cuidado de los humedales.	Problemas entre los comuneros por el manejo y control de las lagunas.	Agua.	Ambiental Social	3 años	Notificaciones a las personas que aun llevan el ganado de ambas partes.	Las personas de las parroquias Jimbura y San Andrés.	Contaminación del agua de las lagunas por presencia de coliformes fecales. Compactación del suelo.	Conflictos entre las Juntas parroquiales de Jimbura y San Andrés.
21	Ubicación: Barro Jimbura Resumen del caso: Existe una problemática entorno a la colaboración de las personas en la conservación de los humedales, ya que existen dos Asociaciones que han puesto sus territorios para la conservación, mientras que existen ciertas personas que se niegan a conformar las Asociaciones y siguen realizando quemas para sembrar y talan para ampliar los pastizales, llevando aun su ganado.	Problemas entre los comuneros por el manejo y control de las lagunas.	Agua Suelo	Ambiental Social Económico	3 años	Conversatorios	Las personas que conforman las Asociaciones.	Tala de bosques. Quema de paramos. Contaminación de las lagunas por presencia de coliformes fecales en el agua.	Conflictos entre los comuneros y las personas que no conforman las Asociaciones. Las personas que realizan esta actividad lo hacen por necesidad de generar ingresos económicos.
22	Ubicación: Barrio Jimbura Resumen del caso: Contaminación de la Laguna Negra por presencia de basura dentro y fuera de la zona, causando malestar entre los moradores.	Contaminación del Agua.	Agua	Ambiental	4 años	Denuncias al MAE.	Toda la población de la parroquia de Jimbura.	Contaminación del agua por basura. Contaminación paisajística.	Enfermedades de las personas que llevan el agua entubada de la Laguna Negra.

23	Ubicación: Barrio Jimbura Resumen del caso: Problemas en este sector con las vías de acceso a las parroquias Jimbura y San Andrés en temporada de invierno, ya que se originan derrumbes que ponen en riesgo la seguridad de las personas y el flujo comercial que existen entre ambas parroquias.	Falta de apoyo de las instituciones.	Factor social	Social Económico	Desde siempre.	Petición al Municipio de Amaluza.	Los pobladores de las parroquias de Jimbura y San Andrés.	Presencia de maquinaria en el momento de limpiar los derrumbes, que compacta el suelo. Contaminación del aire por el smog de la maquinaria pesada. Contaminación sonora.	El mal estado de la vía no les permite comercializar sus productos, afectando a su economía.
24	Ubicación: Barrio Jimbura Resumen del caso: No existe un relleno sanitario donde se trate la basura, por lo tanto algunas personas han hecho uno, que está ubicado cerca del río Bermejo, donde todas las personas botan la basura si clasificarla contaminando el ambiente.	Contaminación del agua y suelo	Agua Suelo	Ambiental Social	5 años	Peticiones al Municipio de Amaluza por parte de la Junta parroquial.	Todas las poblaciones aledañas que utilizan esta agua para subsistencia y riego.	Contaminación del río Bermejo. Contaminación del suelo por la basura.	Transmisión de enfermedades a las personas.
25	Ubicación: Barrio Jimbura Resumen del caso: Existe una problemática socioambiental que afecta a la mayoría de las personas que tienen terrenos dentro del Parque Nacional Yacuri, ya que estas personas tuvieron que dejar de cultivar sus tierras y de llevar el ganado a pastar en sus terrenos.	Problemas por tenencia y usos de tierras.	Factor social	Social	4 años	Negociación con el Ministerio del Ambiente, para explotar sus territorios.	Los dueños de los terrenos.	Incendios forestales y pérdida de vegetación.	Disminución de fuentes de trabajo e ingresos económicos para esta personas.
26	Ubicación: Barrio Jimbura Resumen del caso: Disminución de fuentes de trabajo por la declaratoria del Parque Nacional Yacuri.	Problemas por tenencia y usos de tierras.	Factor social	Social	3 años	Ninguna	Los propietarios de terrenos dentro del PNY.	Expansión de la frontera agrícola.	Pobreza por la falta de ingresos económicos, al no poder explotar sus tierras.
27	Ubicación: Barrio Jimbura Resumen del caso: Existen problemas con el manejo de la basura, ya que no existen rellenos	Contaminación del suelo y agua.	Agua Suelo	Ambiental Social	Desde siempre	Denuncias a la Junta parroquial.	Los moradores de la parroquia Jimbura.	Contaminación del río Bermejo. Contaminación del suelo.	Enfermedades a las poblaciones que utilizan este recurso.

	sanitarios.								
28	Ubicación: Barrio Jimbura Resumen del caso: Problemas por el turismo incontrolado que existe en las lagunas de Jimbura, que está contaminada por basura y por los líquidos que botan los shamanes el momento de realizar su rituales.	Contaminación del agua. Turismo incontrolado	Agua Suelo	Ambiental Social	3 años	Ninguna	-----	Contaminación de las lagunas por desechos.	Inconformidad por el manejo del Parque Nacional Yacuri.
29	Ubicación: Barrio Jimbura Resumen del caso: Existe cacería de fauna silvestre por parte de los peruanos, debido a la falta de control en la frontera.	Sobre cacería	Fauna	Ambiental Social	2 años	Peticiones a la Junta parroquial	-----	Disminución de la fauna silvestre.	Conflictos con las autoridades encargadas de controlar el manejo del PNY.
30	Ubicación: Barrio Jimbura Resumen del caso: Presencia continua de Shamanes en las zonas de las lagunas, realizando rituales y extrayendo las plantas medicinales que se encuentran ahí como es el caso de la valeriana (<i>valeriana sp.</i>).	Contaminación del agua. Sobreexplotación de plantas medicinales en los páramos.	Agua Flora	Ambiental Social	3 años	Denuncias al MAE.	-----	Contaminación de agua de las lagunas de Jimbura por desechos sólidos. Sobreexplotación y disminución de flora.	Incomodidad de las personas que conservan las zonas con el Ministerio del Ambiente.
BARRIO EL SALADO									
31	Ubicación: Barrio El Salado Resumen del caso: Aún existe ganado vacuno en las partes altas y cercanas a las lagunas, a pesar de estar prohibido, además talan para expandir sus pastizales.	Contaminación del agua. Expansión de la frontera agrícola.	Agua Suelo	Ambiental Social	2 años	Denuncias al MAE por parte de la Asociación "Fe y Esperanza del Mañana".	-----	Contaminación del agua por coliformes fecales. Compactación del suelo. Degradación de los humedales.	Conflictos entre las personas que realizan esta actividad con la Asociación.
32	Ubicación: Barrio El Salado Resumen del caso: En el barrio han formado una Asociación enfocada a la conservación de las lagunas, sin embargo no están todas las personas afiliadas, siendo estas personas las que aun llevan el ganado a las partes altas, ocasionando un conflicto de intereses entre ambas partes.	Contaminación del agua. Problemas por tenencia y usos de las tierras.	Agua Factor social	Ambiental Social	1 año	Conversatorio con las personas que no quieren colaborar.	----	Contaminación del agua por coliformes fecales. Compactación del suelo. Degradación de los humedales.	Conflictos de intereses entre las personas que realizan esta actividad con la Asociación "Fe y Esperanza del Mañana".

33	Ubicación: Barrio El Salado Resumen del caso: Existe un problema con cuatro personas que aun sigue rozando sus terrenos provocando incendios forestales.	Incendios forestales	Suelo Aire	Ambiental Social	4 años	Multas a las personas que están realizando estas quemas.	-----	Contaminación del aire. Erosión del suelo. Pérdida de vegetación	Conflictos entre la Asociación y las personas que no quieren colaborar.
34	Ubicación: Barrio El Salado Resumen del caso: Hay una problemática socioambiental en cuanto a la existencia de concesiones mineras en el sector de El Salado, y la gente se opone a la explotación de la misma.	Concesiones mineras	Agua Suelo	Ambiental Social	1 año	Ninguna	-----	Contaminación de agua Daño a la vegetación	Conflictos de intereses entre las personas interesadas en la explotación minera.
35	Ubicación: Barrio El Salado Resumen del caso: Contaminación de la laguna Negra por basura, que dejan los turistas.	Contaminación de agua y suelo	Agua Suelo	Ambiental	10 años	Ninguna	----	Degradación de la calidad de agua de las lagunas. Contaminación paisajística.	Problemas entre los moradores y el Ministerio del Ambiente.
36	Ubicación: Barrio El Salado Resumen del caso: Los moradores de este barrio tienen problemas con personas externas que realizan pesca ilegal con químicos en la laguna Negra, ya que de esta se abastecen cinco barrios de la parroquia.	Contaminación de agua. Pesca ilegal. Introducción de especies exóticas en las lagunas.	Agua Fauna	Ambiental	5 años	Denuncias al Ministerio del Ambiente.	Todas las poblaciones que utilizan este recurso.	Contaminación del agua de la laguna Negra.	Enfermedades en las personas que consumen el agua contaminada.
37	Ubicación: Barrio El Salado Resumen del caso: Pesca ilegal de truchas con barbasco en la laguna Negra.	Contaminación de agua. Pesca ilegal. Introducción de especies exóticas en las lagunas.	Agua Fauna	Ambiental	7 años	Denuncias a la Junta parroquial.	Todos los usuarios que utilizan este recurso	Contaminación de agua.	Enfermedades en las personas que utilizan este recurso.
38	Ubicación: Barrio El Salado Resumen del caso: Existe una problemática entre los moradores del barrio que es la inseguridad que sufren por el poco control en la frontera con Perú, además esto ha facilitado el acceso a las personas	Sobreexplotación de plantas medicinales en los páramos.	Vegetación	Ambiental Social	15 años	Conversatorio con el presidente del Ministerio del Ambiente.	-----	Extracción masiva de flora de las partes cercanas a los humedales.	Malestar en las Asociaciones conformadas que conservan el lugar y las personas encargadas del

	del Perú al Parque Nacional Yacuri donde están sobreexplotando las plantas medicinales como la valeriana (<i>Valeriana sp</i>), que la utilizan los shamanes.								Ministerio del Ambiente.
39	Ubicación: Barrio El Salado Resumen del caso: Los moradores de este barrio tienen conflictos por el uso del agua con el Perú, además botan basura al río contaminándolo.	Contaminación del agua.	Agua	Ambiental Social	3 años	Denuncias a la Junta parroquial.	Los moradores que viven en ambos sectores	Contaminación del río.	Conflictos entre países. Enfermedades por agua contaminada.
40	Ubicación: Barrio El Salado Resumen del caso: Presencia de shamanes en las lagunas contaminándola con basura que utilizan en sus rituales.	Contaminación del agua.	Agua	Ambiental	2 años	Denuncias a la Junta parroquial	Todos los moradores de la parroquia.	Contaminación y degradación del agua.	Enfermedades por consumo de agua contaminada.
41	Ubicación: Barrio El Salado Resumen del caso: Los habitantes de este barrio tienen problemas por la utilización del agua con el Perú y por la contaminación que existe en el río por la presencia de basura y coliformes fecales.	Contaminación del agua.	Agua	Ambiental	20 años	Peticiones a la Junta parroquial	Todas las personas que habitan estas zonas.	Contaminación del río.	Enfermedades por el consumo de agua contaminada. Conflictos entre países.
42	Ubicación: Barrio El Salado Resumen del caso: Una problemática que existe en este barrio es que a pesar de haber conformado una Asociación para cuidar el bosque y las lagunas, personas de otros lugares vienen y cazan los animales causando malestar por el poco control que existen de los guardaparques del Parque Nacional Yacuri.	Sobre cacería.	Fauna	Ambiental	3 años	Denuncias al MAE	----	Sobreexplotación y disminución de fauna silvestre.	Conflicto entre la Asociación y los encargados del manejo del área protegida
43	Ubicación: Barrio El Salado Resumen del caso: Presencia de ganado en las partes altas en los meses de Agosto y Septiembre.	Contaminación de agua.	Agua	Ambiental	-----	Ninguna	----	Contaminación del agua por presencia de coliformes fecales	Se perjudican las personas que viven de esta actividad al prohibirles.

44	Ubicación: Barrio El Salado Resumen del caso: Los moradores del barrio botan la basura al aire libre, en algunos de los casos queman la basura contaminando.	Contaminación del suelo y aire.	Suelo Aire	Ambiental	Todo el tiempo	Ninguna	-----	Degradación del suelo. Contaminación paisajística.	Proliferación de enfermedades a las personas.
45	Ubicación: Barrio El Salado Resumen del caso: Tienen el problema de falta de alcantarillado y letrinas; no tienen lugares específicos para evacuar las aguas servidas, y en alguno de los casos terminan en el río.	Contaminación del agua.	Agua	Ambiental	Desde siempre	Peticiones al Municipio de Amaluza.	-----	Contaminación de agua por presencia de heces fecales.	Proliferación de enfermedades que afectan a las personas.
PARROQUIA RURAL AMALUZA DEL CANTÓN AMALUZA									
BARRIO MARCOLA									
46	Ubicación: Barrio Marcola Resumen del caso: En este barrio aún se da la pesca ilegal con barbasco en la laguna Yacuri, generando malestar en las personas que conforman la Asociación Campesina Manantial de Agua Dulce.	Contaminación del agua. Pesca ilegal. Introducción de especies exóticas en las lagunas.	Agua Fauna	Ambiental Social	10 años	Denuncias al Ministerio del Ambiente.	Todos los que utilizan el agua de las lagunas.	Contaminación del agua por químicos.	Intoxicaciones en las personas que utilizan esa agua para consumo.
47	Ubicación: Barrio Marcola Resumen del caso: Una problemática que tiene este barrio es la tala de bosques para la ampliación de los pastizales.	Deforestación.	Vegetación	Ambiental	15 años	Conversatorios.	----	Degradación ambiental	Conflictos con la Asociación que se organizo para conservar los bosques.
48	Ubicación: Barrio Marcola Resumen del caso: Las personas de este barrio tienen problemas con el Ministerio del Ambiente, debido a que no existe control en las lagunas, permitiendo que los turistas visiten la laguna Yacuri y dejen basura dentro y fuera de esta.	Turismo incontrolado. Contaminación del agua.	Agua	Ambiental Social	5 años	Reunión	-----	Contaminación de la laguna Yacuri por desechos.	Conflictos de las personas de Marcola con los encargados del manejo del Parque Nacional Yacuri.
49	Ubicación: Barrio Marcola Resumen del caso: Algunos moradores del lugar aun siguen llevando ganado vacuno a las partes cercanas a la laguna a pesar de	Contaminación del agua.	Agua	Ambiental	----	Conversatorios	----	Contaminación de la laguna Yacuri por coliformes fecales. Compactación del	Enfermedades en las personas por el consumo de agua contaminada.

	estar prohibido.							suelo.	
50	Ubicación: Barrio Marcola Resumen del caso: Uno de los principales problemas que tiene este barrio son las vías en mal estado, impidiendo el desarrollo del lugar.	Falta de apoyo de las instituciones.	Factor social	Social Económico	Desde siempre.	Peticiones al Municipio de Amaluza.	Las personas que viven en el Barrio.	-----	No pueden desarrollarse porque no tienen como comercializar los productos que producen.
51	Ubicación: Barrio Marcola Resumen del caso: Este barrio tiene el problema de falta de alcantarillado y letrinas; no tienen lugares específicos y van directo a los ríos de Marcola.	Contaminación del agua.	Agua	Ambiental	Todo el tiempo	Peticiones a la Junta parroquial.	-----	Contaminación de agua por presencia de heces fecales.	Proliferación de enfermedades que afectan a las personas.
52	Ubicación: Barrio Marcola Resumen del caso: Tienen conflictos por tenencia de tierra con el barrio Cofradía y por el mal uso que dan a los terrenos cercanos a las lagunas.	Problemas por tenencia y usos de tierras.	Factor social	Social	5 años	Reuniones	----	Explotación de los recursos naturales.	Conflictos entre las personas del barrio Marcola con el de Cofradía, por extensiones de tierra.
53	Ubicación: Barrio Marcola Resumen del caso: Presencia de turistas que dejan basura en los senderos y dentro de la laguna Yacuri.	Contaminación de agua. Turismo incontrolado.	Agua	Ambiental	---	Peticiones al Ministerio del ambiente que regulen esta actividad.	Todos los barrios que utilizan esta agua para consumo y riego.	Contaminación de la laguna Yacuri. Contaminación paisajística.	Enfermedades a las personas que consumen esta agua.
BARRIO GUALACHE									
54	Ubicación: Barrio Gualache Resumen del caso: En este barrio existe la laguna Yacuri, donde realizan pesca ilegal con barbasco, contaminando la laguna.	Contaminación del agua. Pesca ilegal. Introducción de especies exóticas en las lagunas.	Agua Fauna	Ambiental	5 años	Denuncias al Ministerio del Ambiente.	Todos los que se benefician del agua de las lagunas.	Contaminación de la laguna por químicos.	Enfermedades en las personas que utilizan esa agua para consumo.

55	Ubicación: Barrio Gualache Resumen del caso: Existe una problemática socioambiental en cuanto al manejo de desechos por parte de los turistas, dejando la basura por todo lado.	Contaminación de agua y suelo. Turismo incontrolado.	Agua Suelo	Ambiental	----	Reunión	-----	Contaminación de la Laguna Yacuri por basura.	Las personas utilizan agua contaminada para realizar todas sus actividades.
56	Ubicación: Barrio Gualache Resumen del caso: En este sector se evidencia un gran problema socioambiental, ya que las personas del barrio sembraron trucha en la laguna Yacuri, para consumo y venta; sin embargo personas externas van a las lagunas y pescan con barbasco, contaminando el agua y matando todas las truchas que viven ahí.	Contaminación de agua. Pesca ilegal. Introducción de especies exóticas en las lagunas.	Agua Fauna	Ambiental Social Económico.	3 años	Reclamos a la Alcaldía.	Todos los usuarios que utilizan este recurso.	Contaminación de la laguna por químicos. Disminución de la calidad de agua.	Pérdidas económicas ya que las personas del barrio utilizaban las truchas de la laguna para subsistencia y para comercio disminuyendo un ingreso económico.
57	Ubicación: Barrio Gualache Resumen del caso: Una problemática que tiene este barrio es el mal estado de la vía, en invierno es imposible acceder al lugar, impidiendo el comercio de los productos que cultivan.	Falta de apoyo de las instituciones.	Factor social	Social Económico	En periodos de invierno.	Peticiones al Municipio.	Las personas que viven en el Barrio.	-----	No pueden comercializar los productos que producen, disminuyendo ingresos económicos.
58	Ubicación: Barrio Gualache Resumen del caso: Los moradores del barrio no tienen recolector de basura y botan la basura directamente al río Marcola contaminando el río y el ambiente.	Contaminación de agua.	Agua	Ambiental	Todo el tiempo	Ninguna	-----	Contaminación del río Marcola. Degradación de la calidad de agua.	Proliferación de enfermedades a las personas.
59	Ubicación: Barrio Gualache Resumen del caso: No hay recolector de basura por parte del Municipio, lo que hace que las personas de barrio arrojen la basura	Contaminación de agua.	Agua	Ambiental	Todo el tiempo	Ninguna	-----	Degradación de la calidad de agua.	Enfermedades en las personas.

	al río Marcola.								
BARRIO CONSAPAMBA									
60	Ubicación: Barrio Consapamba Resumen del caso: En este barrio existe una problemática que está generando gran malestar en las personas, y se debe a la pesca ilegal que se da en la laguna Yacuri, donde ellos sembraron trucha, pero existen personas que pescan con químicos, contaminado el agua que ellos utilizan y matando todas las truchas.	Contaminación de agua. Pesca ilegal. Introducción de especies exóticas en las lagunas.	Agua Fauna	Ambiental	6 años	Reunión con los presidentes de los barrios de Marcola y Gualache.	Todas las personas que utilizan este recurso.	Degradación de la calidad de agua de la laguna Yacuri.	Enfermedades a las personas que utilizan esta agua para realizar sus actividades.
61	Ubicación: Barrio Consapamba Resumen del caso: Existe pesca ilegal de truchas con barbasco en la laguna Yacuri.	Contaminación de agua. Pesca ilegal. Introducción de especies exóticas en las lagunas.	Agua Fauna	Ambiental Económico	8 años	Ninguna	Todos los usuarios de este recurso.	Degradación ambiental.	Enfermedades en las personas por consumir agua contaminada. Pérdidas económicas al matar las truchas que utilizaban para la venta.
62	Ubicación: Barrio Consapamba Resumen del caso: Algunas personas que tienen terrenos dentro del Parque Nacional Yacuri, aún siguen llevando ganado vacuno a las partes cercanas a la laguna Yacuri a pesar de estar prohibido por el Ministerio del ambiente.	Contaminación del agua.	Agua	Ambiental	----	Conversatorios con las personas que no quieren colaborar.	----	Contaminación de la laguna Yacuri por coliformes fecales. Compactación del suelo.	Enfermedades en las personas por el consumo de agua con coliformes fecales. Realizan esta actividad por generar ingresos económicos.
63	Ubicación: Barrio Consapamba Resumen del caso: Tienen problemas con el Ministerio del Ambiente por el manejo del Parque Nacional Yacuri, en especial por el poco control que se da con las lagunas, ya que no vigilan las	Falta de apoyo de las instituciones. Sobre cacería.	Factor social. Fauna	Social Ambiental	2 años	Peticiones al Ministerio del Ambiente.	-----	Sobreexplotación y disminución de fauna silvestre.	Conflictos con los encargados de manejar el Parque Nacional Yacuri.

	personas que entran a las lagunas y que extraen de los páramos y en algunos casos han notado que realizan caza de los animales.								
64	Ubicación: Barrio Consapamba Resumen del caso: Existe pesca ilegal de truchas con barbasco en la laguna Yacuri, además cazan ilegalmente a los venados, pavas de monte, osos de anteojos.	Contaminación de agua. Pesca ilegal. Introducción de especies exóticas en las lagunas. Sobre cacería.	Agua Fauna	Ambiental Económico	3 años	Ninguna	Todos los usuarios de este recurso.	Degradación ambiental. Contaminación de la laguna Yacuri. Disminución de fauna silvestre.	Enfermedades en las personas por consumir agua contaminada. Pérdidas económicas.
BARRIO SUCUPA									
65	Ubicación: Barrio Sucupa Resumen del caso: Existe presencia de shamanes en la laguna Yacuri, dejando basura por todo lado y contaminándola.	Contaminación de agua y suelo.	Agua Suelo.	Ambiental	15 años	Denuncias al Ministerio del Ambiente.	Todas las personas que utilizan el agua de las lagunas.	Contaminación de la laguna Yacuri.	Enfermedades por intoxicación en las personas por consumir agua contaminada.
66	Ubicación: Barrio Sucupa Resumen del caso: Este barrio está cerca de la laguna Yacuri, donde realizan pesca ilegal con barbasco, contaminando la laguna y todos los ríos que nacen de esta.	Contaminación del agua. Pesca ilegal. Introducción de especies exóticas en las lagunas.	Agua Fauna	Ambiental	4 años	Denuncias.	Todos los que utilizan el agua de las lagunas.	Contaminación de la laguna por químicos.	Enfermedades en las personas que utilizan esa agua para consumo.
67	Ubicación: Barrio Sucupa Resumen del caso: Existe contaminación de la laguna Yacuri y de los senderos por basura que dejan los shamanes en el momento de realizar sus rituales.	Contaminación de agua y suelo.	Agua Suelo	Ambiental Social	2 años	Denuncias al Ministerio del Ambiente.	Todos los usuarios que utilizan este recurso.	Mala calidad de agua en la laguna Yacuri. Disminución de agua.	Enfermedades a las personas que utilizan este recurso.
68	Ubicación: Barrio Sucupa Resumen del caso: Los moradores de la comunidad arrojan la basura al río Sucupa, que nace de la laguna Yacuri, lo que está provocando proliferación de enfermedades, ya que esta agua es utilizada por los pobladores de las partes más bajas.	Contaminación de agua	Agua	Ambiental Social	15 años	Petición a la Junta parroquial.	Todas las poblaciones que utilizan este recurso.	Malas condiciones del agua del río. Disminución de la cantidad de agua en el río.	Transmisión de enfermedades a las personas.

69	Ubicación: Barrio Sucupa Resumen del caso: Las personas del barrio arrojan la basura al río Sucupa, que es una vertiente de la laguna Yacuri, provocando proliferación de enfermedades y contaminación ambiental.	Contaminación de agua	Agua	Ambiental Social	10 años	Petición a la Junta parroquial.	Todas los que utilizan este recurso.	Malas condiciones del agua del río. Disminución de la cantidad de agua en el río.	Transmisión de enfermedades a las personas.
70	Ubicación: Barrio Sucupa Resumen del caso: La gente tiene problemas porque no tienen bien limitados sus territorios entonces tienen el ganado por todo lado, generando conflictos entre vecinos, ya que a veces el ganado se pasa a otros terrenos y se comen los sembríos que están cultivando.	Problemas por tenencia y usos de tierras.	Factor social	Social	6 años	Denuncias	-----	Contaminación de vertientes por presencia de ganado.	Conflictos entre vecinos por límites de territorio. Pérdidas económicas cuando el ganado se come los cultivos.
71	Ubicación: Barrio Sucupa Resumen del caso: Las personas del barrio arrojan la basura al río Sucupa.	Contaminación de agua	Agua	Ambiental Social	6 años	Petición a la Junta parroquial.	Todas los que utilizan este recurso.	Disminución de la cantidad y calidad de agua en el río.	Transmisión de enfermedades a las personas.
72	Ubicación: Barrio Sucupa Resumen del caso: Los moradores del barrio tienen problemas por tenencia de tierras, ya que no tienen bien limitados sus territorios por lo tanto tienen el ganado suelto y a veces el ganado se pasa a otros terrenos y se comen los sembríos que están sembrados.	Problemas por tenencia y usos de tierras.	Factor social	Social	8 años	Denuncias a la tenencia política.	-----	Contaminación de vertientes por presencia de ganado.	Conflictos entre vecinos por límites de territorio. Pérdidas económicas cuando el ganado se come los cultivos.
BARRIO COFRADÍA									
73	Ubicación: Barrio Cofradía Resumen del caso: Hace 4 años botaron veneno para pescar trucha en la laguna Yacuri, contaminándola y a todos los ríos que nacen de está.	Contaminación de agua.	Agua	Ambiental	4 años	Denuncias al Ministerio del Ambiente.	Todos los que viven en el barrio.	Contaminación de la laguna y sus vertientes.	Enfermedades a los moradores del barrio que consumen el agua de la laguna.

74	<p>Ubicación: Barrio Cofradía</p> <p>Resumen del caso: Los moradores del barrio han conformado la Asociación Cofradía – Huacupamba, sin embargo hay algunas personas que no se unieron, las mismas personas son las que se niegan a colaborar siguen llevando el ganado vacuno a las partes altas contaminado la laguna y compactando el suelo.</p>	Contaminación de agua. Problemas entre los comuneros por el manejo y control de las tierras.	Agua Factor social.	Ambiental Social	2 años	Notificaciones y denuncias a las personas que realizan esa actividad.	Las personas que viven en el barrio y poblaciones aledañas.	Contaminación del agua de la laguna Yacuri por presencia de coliformes fecales. Compactación del suelo.	Conflictos entre los socios de la Asociación y las personas que no están dentro.
75	<p>Ubicación: Barrio Cofradía</p> <p>Resumen del caso: Las personas de este barrio tienen reclamos al Ministerio del Ambiente, ya que personas de afuera realizan una pesca ilegal donde arrojan barbasco a la laguna para pescar las truchas, contaminando el agua que ellos consumen.</p>	Contaminación del agua. Pesca ilegal. Introducción de especies exóticas en las lagunas.	Agua Fauna	Ambiental	Hace 4 años	Reclamos a la Junta Parroquial y al Ministerio del Ambiente por el poco control.	Todas las personas que hacen uso del agua para sus actividades.	Contaminación del agua por químicos. Degradación de los humedales.	Enfermedades a las personas que utilizan esta agua en todas las actividades que realizan.
76	<p>Ubicación: Barrio Cofradía</p> <p>Resumen del caso: Problemas con los encargados del manejo del Parque Nacional Yacuri, en especial de la laguna, ya que no controlan los turistas que acceden al parque facilitándoles la explotación de flora y fauna del lugar, además no controlan que los turistas no dejen basura.</p>	Contaminación del agua. Turismo incontrolado	Agua Suelo Vegetación Fauna.	Ambiental	Todo el tiempo.	Denuncias al Ministerio del Ambiente.	Todas las poblaciones cercanas.	Contaminación de la laguna Yacuri. Contaminación paisajística. Sobreexplotación de fauna y flora.	Conflicto entre la población y los encargados del manejo del Parque Nacional Yacuri.
77	<p>Ubicación: Barrio Cofradía</p> <p>Resumen del caso: Los moradores del barrio han conformado la Asociación Cofradía – Huacupamba, sin embargo las personas que no se unieron, manifiestan que la Asociación no los incluye en la toma de decisiones del barrio y del manejo del Parque Nacional Yacuri, a pesar de tener terrenos dentro del mismo.</p>	Problemas entre los comuneros por el manejo y control de las tierras.	Factor Social	Social	1 año	Conversatorios.	Las personas que viven en el barrio.	Contaminación del agua de la laguna Yacuri por presencia de coliformes fecales. Compactación del suelo.	Conflictos entre los socios de la Asociación y las personas que no están dentro.

78	Ubicación: Barrio Cofradía Resumen del caso: Aún existen cuatro personas que han identificado que siguen llevando ganado a las partes altas y cercanas a la laguna.	Contaminación de agua. Problemas entre los comuneros por el manejo y control de las tierras.	Agua Suelo	Ambiental Social	1 año	Notificaciones y denuncias a las cuatro personas que realizan esa actividad.	Las personas que viven en el barrio y poblaciones aledañas.	Contaminación del agua de la laguna Yacuri por presencia de coliformes fecales. Compactación del suelo.	Conflictos entre los socios y las personas que realizan esta actividad. Enfermedades por consumo de agua contaminada.
79	Ubicación: Barrio Cofradía Resumen del caso: Los socios que conforman la Asociación Cofradía - Huacupamba manifiestan que tienen problemas con la Asociación Cochecorral de la parroquia Santa Teresita, por tierras, ya que los de la comuna Cochecorral han ingresado terrenos de cofradía como de Santa Teresita en el programa SocioBosque..	Problemas por tenencia y usos de tierras.	Factor social.	Social	1 año	Denuncia a la Gobernación en la secretaría de tierras.	Los socios que conforman ambas Asociaciones.	-----	Conflictos entre parroquias por el manejo de tierras dentro del Parque Nacional Yacuri. Los socios de la Asociación Cofradía - Huacupamba no pueden ingresar al SocioBosque.
80	Ubicación: Barrio Cofradía Resumen del caso: Existe contaminación de la Laguna Yacuri y de los senderos por basura que dejan los shamanes en el momento de realizar sus rituales y los turistas que visitan la laguna.	Contaminación de agua y suelo. Turismo incontrolado.	Agua Suelo.	Ambiental	3 años	Denuncias al Ministerio del Ambiente (MAE), sobre esta actividad.	Todos los usuarios que utilizan este recurso.	Mala calidad de agua en la laguna Yacuri. Disminución de agua.	Enfermedades a las personas que utilizan este recurso.
81	Ubicación: Barrio Cofradía Resumen del caso: Existe una problemática en cuanto al manejo de la laguna, ya que turistas y shamanes está sobreexplotando las plantas medicinales que existen en los páramos como es el caso de la valeriana (<i>Valeriana sp</i>), que la extraen para realizar rituales y para venderlas.	Sobreexplotación de plantas medicinales en los páramos	Vegetación	Ambiental Económico	5 años	Reuniones entre los socios de la Asociación con los encargados del manejo del Parque Nacional Yacuri.	-----	Extracción masiva de flora de las partes cercanas a los humedales. Disminución de plantas medicinales.	Malestar en la Asociación conformada que puso sus tierras a la conservación.

82	Ubicación: Barrio Cofradía Resumen del caso: Los miembros de la Asociación han detectado que están cazando los animales del lugar como venados, tigrillos, dantas, pavas de monte.	Sobre cacería	Fauna	Ambiental	1 año	Notificaciones al Ministerio del Ambiente para que controle más el acceso al Parque Nacional Yacuri.	----	Disminución de fauna silvestre.	Inconformidad de las personas sobre el manejo del Parque.
83	Ubicación: Barrio Cofradía Resumen del caso: Conflictos entre los socios que conforman la Asociación Cofradía – Huacupamba y la Asociación Cocheccorral de la parroquia Santa Teresita, por tenencia de tierras, ya que los de la comuna Cocheccorral han ingresado terrenos de cofradía como de Santa Teresita en el programa SocioBosque.	Problemas por tenencia y usos de tierras.	Factor social.	Social	1 año	Denuncia a la Gobernación en la secretaría de tierras.	Los socios que conforman ambas Asociaciones.	-----	Conflictos entre parroquias por el manejo de tierras dentro del Parque Nacional Yacuri. Los socios de la Asociación Cofradía – Huacupamba no pueden ingresar al SocioBosque.
84	Ubicación: Barrio Cofradía Resumen del caso: Conflictos por tenencia de tierras dentro del Parque Nacional Yacuri entre los socios que conforman la Asociación Cofradía – Huacupamba y la Asociación Cocheccorral de la parroquia Santa Teresita, ya que los de la comuna Cocheccorral han ingresado terrenos de cofradía como de Santa Teresita en el programa SocioBosque.	Problemas por tenencia y usos de tierras.	Factor social.	Social	1 año	Denuncia a la Gobernación en la secretaría de tierras.	Los socios que conforman ambas Asociaciones.	-----	Conflictos entre parroquias por el manejo de tierras dentro del Parque Nacional Yacuri.
85	Ubicación: Barrio Cofradía Resumen del caso: Los moradores del barrio botan la basura directamente al río Jorupe, contaminándolo.	Contaminación de agua.	Agua	Ambiental	Desde siempre.	Ninguna.	Todos los usuarios de este recurso.	Degradación ambiental.	Proliferación de enfermedades.
86	Ubicación: Barrio Cofradía Resumen del caso: Conflictos por tenencia de tierras entre los socios que conforman la Asociación Cofradía – Huacupamba y la	Problemas por tenencia y usos de tierras.	Factor social.	Social	1 año	Denuncia a la Gobernación en la secretaría de tierras.	Los socios que conforman ambas Asociaciones.		Los socios de la Asociación Cofradía – Huacupamba no

	Asociación Cochecorral, ya que los de la comuna Cochecorral han ingresado terrenos de cofradía como de Santa Teresita en el programa SocioBosque.							-----	pueden ingresar al SocioBosque.
PARROQUIA RURAL SANTA TERESITA DEL CANTÓN ESPÍNDOLA									
BARRIO SANTA TERESITA									
87	Ubicación: Barrio Santa Teresita Resumen del caso: Los moradores del barrio han conformado la Comuna Cochecorral, sin embargo hay algunas personas que no se unieron, las mismas personas son las que se niegan a colaborar siguen llevando el ganado vacuno a las partes altas y a las lagunas compactando el suelo.	Problemas entre los comuneros por el manejo y control de las tierras. Contaminación de agua.	Factor Social. Agua.	Ambiental Social	3 años	Notificaciones y denuncias a las personas que realizan esa actividad.	Las personas que viven en el barrio y los barrios cercanos.	Compactación del suelo. Contaminación del agua de las lagunas por presencia de coliformes fecales.	Conflictos entre los socios de la comuna y las personas que no pertenecen.
88	Ubicación: Barrio Santa Teresita. Resumen del caso: Las personas que no pertenecen a la comuna Cochecorral aún realizan actividades de ganadería en las partes altas.	Problemas entre los comuneros por el manejo y control de las tierras. Contaminación de agua.	Factor Social. Agua.	Ambiental Social	2 años	Notificaciones y denuncias a las personas que realizan esa actividad.	Las personas que viven en el barrio y los barrios cercanos.	Compactación del suelo. Contaminación del agua de las lagunas por presencia de coliformes fecales.	Conflictos entre los socios de la comuna Cochecorral y las personas que no pertenecen.
89	Ubicación: Barrio Santa Teresita. Resumen del caso: Los miembros de la comuna han identificado que van personas específicamente a cazar los animales del lugar como venados, tigrillos, dantas, pavas de monte.	Sobre cacería	Fauna	Ambiental	3 meses.	Notificaciones al Ministerio del Ambiente para que controle más el acceso al Parque Nacional Yacuri.	-----	Disminución de fauna silvestre.	Inconformidad de las personas de la comuna sobre el manejo del Parque.
90	Ubicación: Barrio Santa Teresita Resumen del caso: No existe control por el Ministerio del Ambiente, sobre los turistas que visitan las lagunas y los bosques de Angashcola ocasionando así que no se controle que no arrojen basura a las lagunas y en los páramos.	Contaminación de agua. Turismo incontrolado	Agua Vegetación	Ambiental	10 años	Se ha realizado reuniones con las autoridades encargadas del manejo del Parque Nacional Yacuri.	Todas las personas que viven en el barrio.	Contaminación de las lagunas por basura. Contaminación paisajística. Degradación de los ecosistemas.	Malestar entre la comuna Cochecorral conformada para la conservación.

91	Ubicación: Barrio Santa Teresita. Resumen del caso: Existe contaminación ambiental causada por la basura que es arrojada al aire libre por parte de los pobladores de la zona.	Contaminación del suelo.	Suelo	Ambiental	Desde siempre	Peticiones a la Alcaldía.	Todos los moradores del lugar.	Contaminación del suelo por basura. Contaminación paisajística.	Afecta a la salud de los pobladores.
92	Ubicación: Barrio Santa Teresita. Resumen del caso: Los moradores del barrio mencionan la existencia de un pez manchira en las lagunas antes de que se introdujera la trucha.	Introducción de especies exóticas a las lagunas.	Fauna	Ambiental	20 años	Ninguna	-----	Extinción de fauna acuática existente en las lagunas.	Desconocimiento de las personas sobre la introducción de especies.
93	Ubicación: Barrio Santa Teresita. Resumen del caso: La comuna Cochecorral tiene conflictos con los barrios de Cofradía y algunas personas misma del barrio que aún siguen talando los árboles en las partes altas y soltando el ganado.	Problemas entre los comuneros por el manejo y control de las tierras. Contaminación de agua. Deforestación.	Factor Social. Agua.	Ambiental Social	1 año	Notificaciones y denuncias a las personas que realizan esa actividad.	Las personas que viven en el barrio y los barrios cercanos.	Compactación del suelo. Contaminación del agua de las lagunas por presencia de coliformes fecales.	Conflictos entre los socios de la comuna Cochecorral y las personas que no pertenecen y n quieren colaborar.
94	Ubicación: Barrio Santa Teresita. Resumen del caso: Los moradores del barrio se encuentran molestos por el poco apoyo que reciben del Ministerio del Ambiente en el cuidado de los bosques ya que han identificado que aún van personas específicamente a cazar los animales del lugar como venados, tigrillos, dantas, pavas de monte.	Sobre cacería. Falta de apoyo de las instituciones.	Fauna Factor social.	Ambiental	8 meses.	Notificaciones al Ministerio del Ambiente para que controle más el acceso a los bosques.	----	Disminución de fauna silvestre.	Inconformidad de las personas de la comuna sobre el manejo del Parque.
95	Ubicación: Barrio Santa Teresita. Resumen del caso: Antes de que se introdujera la trucha existía un pez manchira en las lagunas que las personas lo pescaban, pero ahora ya no lo encuentran.	Introducción de especies exóticas a las lagunas.	Fauna	Ambiental	25 años	Ninguna	-----	Extinción de fauna acuática existente en las lagunas.	Desconocimiento de las personas sobre la introducción de especies.
96	Ubicación: Barrio Santa Teresita Resumen del caso: No existe control de los turistas que visitan los bosques de Angashcola, dejando basura por los senderos.	Contaminación de suelo. Turismo incontrolado.	Suelo Factor social	Ambiental Social	5 años	Se ha realizado reuniones.	-	Degradación de los ecosistemas. Contaminación paisajística.	Malestar entre la comuna que están conservando estos bosques.

97	Ubicación: Barrio Santa Teresita Resumen del caso: Existe poca presencia de quemas en los páramos para sembríos, realizadas por las personas que no están dentro de la comuna y que no están interesados en conservar.	Incendios en los páramos.	Vegetación	Ambiental Social	3 años	Se han realizado denuncias a las personas que han quemado por parte de la junta parroquial.	-	Perdida de cobertura vegetal. Disminución de vegetación del páramo.	Se disminuye los ingresos económicos al no poder cultivar sus tierras.
98	Ubicación: Barrio Santa Teresita. Resumen del caso: Una de las principales problemáticas que tienen los habitantes de este barrio es la falta de un relleno sanitario, y el lugar donde algunos botan la basura se encuentra en la vía principal y se encuentra colapsado, generando contaminación ambiental y proliferación de enfermedades.	Contaminación de suelo. Falta de apoyo de las instituciones.	Suelo Factor social	Ambiental Social	Desde siempre.	Peticiones al Municipio.	Todas las personas que viven en el barrio y cerca del depósito de basura.	Contaminación del suelo por basura. Contaminación paisajística.	Proliferación de enfermedades a las personas. Las personas no pueden vivir en un ambiente limpio.
99	Ubicación: Barrio Santa Teresita Resumen del caso: Tienen conflictos por tenencia de tierras entre los socios que conforman la Asociación Cocheccorral con el barrio de Cofradía con la Asociación Cofradía – Huacupamba, ya que la comuna Cocheccorral está dentro del programa SocioBosque, pero aún no se definen bien los límites de ambos barrios.	Problemas por tenencia y usos de tierras.	Factor social.	Social	1 año	Petición a la Gobernación en la secretaría de tierras que verifique que los terrenos pertenecen a la parroquia Santa Teresita.	Los socios que conforman ambas Asociaciones.	-----	Conflictos entre parroquias por el manejo de tierras por el programa SocioBosque.
100	Ubicación: Barrio Santa Teresita Resumen del caso: Conflictos con el barrio de Cofradía porque ambos quieren ingresar los mismos territorios al programa SocioBosque.	Problemas por tenencia y usos de tierras.	Factor social.	Social	1 año	Petición a la secretaría de tierras que verifiquen los límites de tierras.	Los socios que conforman ambas Asociaciones.	-----	Conflictos de intereses al querer ingresar ambos barrios al programa SocioBosque.
101	Ubicación: Barrio Santa Teresita. Resumen del caso: Existe contaminación por basura, ya que no tienen recolectores de basura, quemando la basura y arrojándola en la vía principal que va Amaluza.	Contaminación del suelo.	Suelo Factor social.	Ambiental Social.	Desde siempre.	Reclamos al Municipio.	Todas las personas que viven en el barrio.	Degradación del suelo. Contaminación del aire.	La basura causa molestias a las personas que viven en el barrio.

PARROQUIA RURAL SAN ANDRÉS DEL CANTÓN CHINCHIPE

BARRIO SAN ANDRES

102	Ubicación: Barrio San Andrés. Resumen del caso: Este barrio está cerca de la laguna de San Andrés, donde va un alto número de Shamanes que botan basura dentro y fuera de la laguna contaminando el agua.	Contaminación de agua y suelo.	Agua Suelo	Ambiental Social	10 años	Denuncias al Ministerio del Ambiente.	Las personas que viven en zonas cercanas a la laguna.	Contaminación de la laguna de San Andrés. Degradación del ecosistema.	Enfermedades a las personas que utilizan esta agua para consumo.
103	Ubicación: Barrio San Andrés Resumen del caso: Existe contaminación de la laguna San Andrés y de los senderos por basura que dejan los shamanes en el momento de realizar sus rituales.	Contaminación de agua y suelo.	Agua Suelo	Ambiental Social	3 años	Denuncias al Ministerio del Ambiente.	Todos los usuarios que utilizan este recurso.	Mala calidad de agua en la laguna San Andrés. Disminución de agua.	Enfermedades a las personas que utilizan este recurso.
104	Ubicación: Barrio Jimbura Resumen del caso: Se introdujo la trucha en la laguna de San Andrés, lo que pudo producir la desaparición de especies que vivían en esta, además existe la pesca ilegal de trucha con dinamita, contaminando las lagunas y matando toda la fauna acuática existente.	Contaminación de agua. Pesca ilegal. Introducción de especies exóticas en las lagunas.	Agua Fauna	Ambiental Social	6 años	Denuncias.	-	Extinción de fauna acuática. Contaminación de agua de las lagunas	Enfermedades por consumir agua contaminada por químicos.
105	Ubicación: Barrio San Andrés. Resumen del caso: Existe una problemática en cuanto a concesiones mineras en la laguna de los Patos, que está contaminada por la minería.	Contaminación de agua.	Agua	Ambiental	2 años	Conversatorios.	----	Contaminación de la laguna por metales pesados.	Inconformidad con la explotación de esas concesiones.
106	Ubicación: Barrio San Andrés. Resumen del caso: El río Blanco se encuentra contaminado por la minería que se está realizando en la parte del Perú.	Contaminación de agua.	Agua	Ambiental Social	1 año	Ninguna	Las personas que están utilizando el agua del río Blanco.	Degradación de la calidad de agua. Contaminación de la laguna por metales pesados.	Afecta a la salud de los pobladores. Conflictos entre países
107	Ubicación: Barrio San Andrés Resumen del caso: Hace 6 años botaron dinamita para pescar trucha en las lagunas de San Andrés y laguna de los Patos,	Contaminación de agua.	Agua	Ambiental	6 años	Reclamos	Afecta a todas las personas que viven cerca de las lagunas.	Contaminación de las lagunas y sus vertientes.	Afectaciones a la salud de las personas que consumen esta

	contaminándolas.								agua.
108	Ubicación: Barrio San Andrés Resumen del caso: Los moradores de este barrio tienen reclamos al Ministerio del Ambiente, ya que existe pesca ilegal de truchas con químicos en las lagunas de San Andrés y laguna de los Patos.	Contaminación del agua. Pesca ilegal. Introducción de especies exóticas en las lagunas.	Agua Fauna	Ambiental Social	Hace 2 años	Reclamos al Ministerio del Ambiente.	Todas personas que hacen uso del agua para sus actividades.	Contaminación del agua por químicos. Degradación de los humedales.	Enfermedades a las personas que utilizan esta agua.
109	Ubicación: Barrio San Andrés. Resumen del caso: Los turistas y shamanes está sobreexplotando las plantas medicinales que existen en los páramos.	Sobreexplotación de plantas medicinales en los páramos	Vegetación	Ambiental Social Económico	2 años	Conversatorios	-----	Extracción masiva de flora de las partes cercanas a los humedales. Disminución de plantas medicinales.	Malestar en las personas porque ellas no utilizan esos recursos para no realizar impacto sobre la naturaleza.
110	Ubicación: Barrio San Andrés. Resumen del caso: Basura en las lagunas de los Patos y la de San Andrés por turistas y shamanes.	Contaminación de agua y suelo. Turismo incontrolado.	Agua Suelo	Ambiental	En temporada de verano.	Conversatorios	-----	Degradación de los ecosistemas.	Malestar en las personas que están continuamente organizando mingas para limpiar las lagunas.
111	Ubicación: Barrio San Andrés. Resumen del caso: Existe un conflicto con una persona del barrio que tiene terrenos extensos de palma de ramos y quemo toda la palma para ampliar los pastizales para el ganado.	Problemas entre los comuneros por el manejo y control de las tierras	Factor social. Vegetación	Ambiental Social	1 año	Denuncia por parte del Ministerio del Ambiente.	-----	Degradación de los ecosistemas. Disminución de cobertura vegetal.	Reclamos y peleas con la persona que realizo esta actividad.
112	Ubicación: Barrio San Andrés. Resumen del caso: La laguna de los Patos se encuentra contaminada por la minería que se realiza cerca de ahí.	Contaminación de agua.	Agua	Ambiental	-----	Ninguna	-----	Contaminación del agua por metales pesados.	Afectación de la salud de las personas que consumen este recurso.
113	Ubicación: Barrio Santa Teresita. Resumen del caso: Las personas del barrio han identificado que en	Sobre cacería	Fauna	Ambiental	En verano.	Conversatorios.	-----	Disminución de fauna silvestre.	Inconformidad de las personas sobre

	época de verano suben las personas de Zumba a cazar los animales del lugar como venados, tigrillos, dantas, pavas de monte.								el manejo del Parque Nacional Yacuri.
114	Ubicación: Barrio San Andrés. Resumen del caso: Los moradores del barrio piden que el Ministerio del Ambiente ejerza mayor control sobre el cuidado del Parque Nacional Yacuri, ya que ellos no avanzan a realizar recorridos por todas las zonas para evitar que cacen los animales.	Falta de apoyo de las instituciones. Sobre cacería.	Factor social. Fauna	Social Ambiental	1 año	Peticiones al Ministerio del Ambiente.	-----	Sobreexplotación y disminución de fauna silvestre.	Conflictos con los encargados de manejar el Parque Nacional Yacuri.
115	Ubicación: Barrio San Andrés. Resumen del caso: Se están originando problemas por las minas que están explotando del lado de Perú y está contaminando el río Blanco que es el límite de Ecuador y Perú.	Contaminación de agua.	Agua	Ambiental	-----	Conversatorios.	Las personas que utilizan el agua del río Blanco.	Degradación de la calidad de agua. Contaminación del río por metales pesados.	Afectación a la salud de las personas que usan el agua del río.
116	Ubicación: Barrio San Andrés. Resumen del caso: La gente de Zumba visita las lagunas dejando gran cantidad de basura y algunos realizan cacería de animales.	Sobre cacería.	Fauna	Ambiental	-----	Ninguna	-----	Sobreexplotación y disminución de fauna silvestre.	Conflictos con los encargados de manejar el Parque Nacional Yacuri.
117	Ubicación: Barrio San Andrés. Resumen del caso: Problemas por el mal estado de las vías de acceso a las parroquias Jimbura y San Andrés en temporada de invierno, e impiden el flujo comercial que existen entre ambas parroquias.	Falta de apoyo de las instituciones.	Factor social	Social Económico	Desde siempre.	Petición al Municipio.	Los pobladores de las parroquias de Jimbura y San Andrés.	Contaminación del aire por el smog de la maquinaria pesada. Contaminación sonora.	El mal estado de la vía no les permite comercializar sus productos, afectando a su economía.
118	Ubicación: Barrio San Andrés. Resumen del caso: Aún hay personas que siguen llevando el ganado a las partes altas y cercanas a las lagunas de San Andrés y a la laguna de los Patos	Contaminación del agua. Problemas entre los comuneros por el manejo y control de las lagunas.	Agua Suelo	Ambiental Social Económico	2 años	Denuncias por parte de la Junta parroquial.	Todas las personas que utilizan el agua de las lagunas.	Contaminación de agua por presencia de coliformes fecales en las lagunas. Compactación del suelo.	Disminución de ingresos económicos en las personas que les prohíben llevar el ganado

119	Ubicación: Barrio Jimbura. Resumen del caso: Conflictos con las personas de la parroquia Jimbura, ya que sueltan el ganado a las partes altas de San Andrés.	Problemas entre los comuneros por el manejo y control de las lagunas.	Agua.	Ambiental Social	1 año	Notificaciones a las personas que sueltan el ganado.	-----	Contaminación del agua de las lagunas por presencia de coliformes fecales. Compactación del suelo.	Conflictos entre las Juntas parroquiales de Jimbura y San Andrés.
120	Ubicación: Barrio San Andrés. Resumen del caso: Una problemática que tiene este barrio es el mal estado de la vía, en invierno es imposible acceder al lugar, he impide el comercio de los productos que cultivan con la parroquia Jimbura.	Falta de apoyo de las instituciones.	Factor social	Social Económico	En periodos de invierno.	Peticiones al Municipio.	Las personas que viven en el barrio.	-----	No pueden comercializar los productos que producen, disminuyendo ingresos económicos.
121	Ubicación: Barrio San Andrés. Resumen del caso: Presencia de shamanes en temporada de verano en las lagunas de San Andrés y la de los Patos, dejando basura por todo lado y contaminándolas.	Contaminación de agua y suelo.	Agua Suelo.	Ambiental	3 años	Ninguna	Todas las personas que utilizan el agua de las lagunas.	Contaminación de las lagunas de San Andrés y la de los Patos. Contaminación paisajística.	Enfermedades por intoxicación en las personas por consumir agua contaminada.
122	Ubicación: Barrio San Andrés. Resumen del caso: Existe pesca de truchas con dinamita en el río Isimanchi, causando contaminación y muerte de los peces.	Contaminación de agua. Pesca ilegal.	Agua	Ambiental	2 años	Reclamos.	Las personas que viven en las partes bajas y que utilizan el agua del río.	Contaminación del río Isimanchi. Degradación de la calidad de agua.	Riesgos en la salud de las personas.
123	Ubicación: Barrio San Andrés. Resumen del caso: Contaminación del río Isimanchi por pesca de truchas con dinamita.	Contaminación de agua. Pesca ilegal.	Agua	Ambiental	3 años	Ninguna	Los pobladores que utilizan el agua del río.	Contaminación del río Isimanchi. Degradación de la calidad de agua.	Afectación a la salud de las personas que consumen esta agua.

